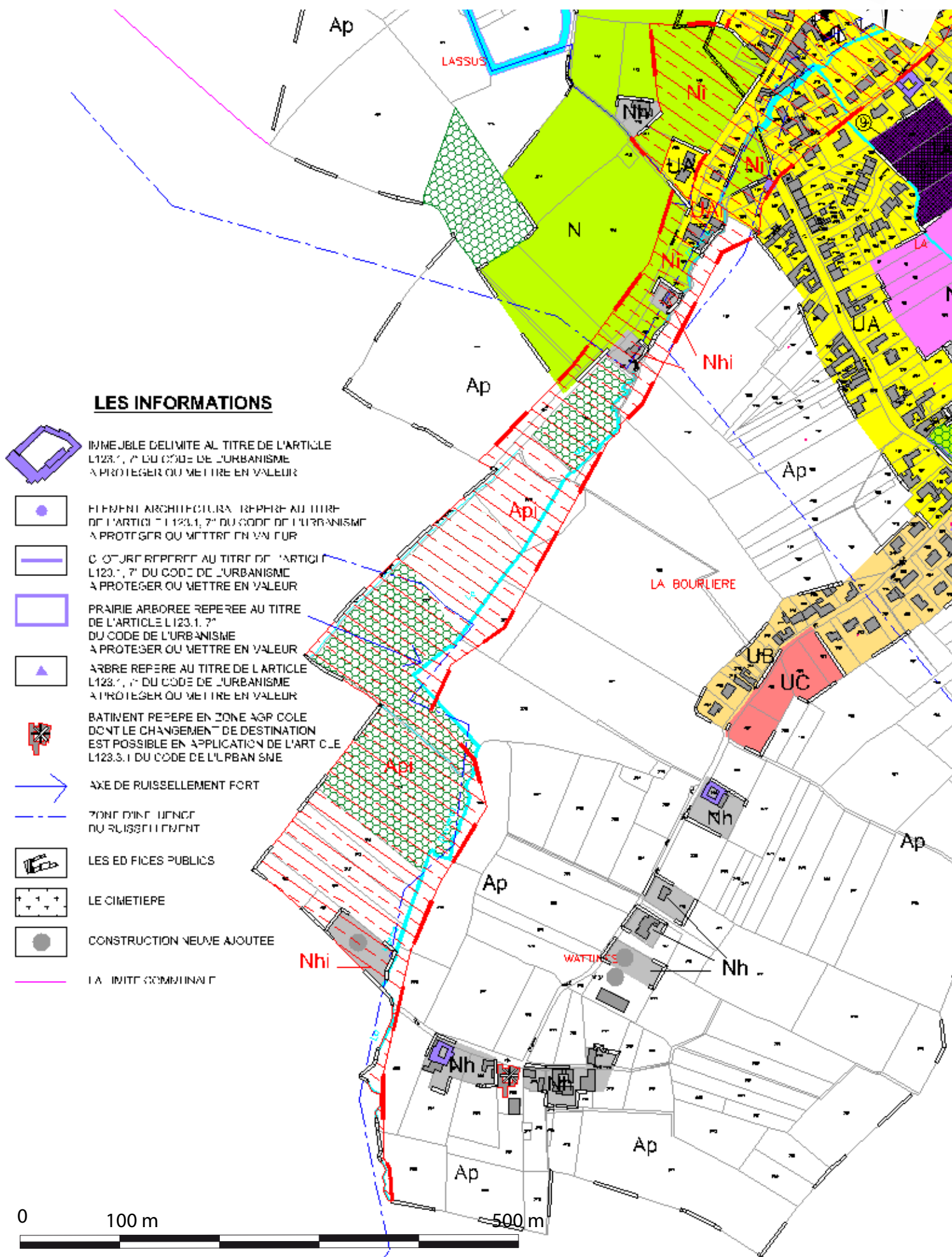














# Commune de Tourmignies



## LES INFORMATIONS

-  IMMEUBLE DELIMITE AU TITRE DE L'ARTICLE L123.7, 7° DU CODE DE L'URBANISME A PROTEGER OU METTRE EN VALEUR
-  ELEMENT ARCHITECTURAL REPERE AU TITRE DE L'ARTICLE L123.7, 7° DU CODE DE L'URBANISME A PROTEGER OU METTRE EN VALEUR
-  COURSE REPERE AU TITRE DE L'ARTICLE L123.7, 7° DU CODE DE L'URBANISME A PROTEGER OU METTRE EN VALEUR
-  PRAIRIE ARBOREE REPEREE AU TITRE DE L'ARTICLE L123.1, 7° DU CODE DE L'URBANISME A PROTEGER OU METTRE EN VALEUR
-  ARBRE REPERE AU TITRE DE L'ARTICLE L123.7, 7° DU CODE DE L'URBANISME A PROTEGER OU METTRE EN VALEUR
-  BATIMENT REPERE EN ZONE AGRICOLE DONT LE CHANGEMENT DE DESTINATION EST POSSIBLE EN APPLICATION DE L'ARTICLE L123.3.1 DU CODE DE L'URBANISME
-  AXE DE RUISSELLEMENT FORT
-  ZONE D'INFLUENCE DU RUISSELLEMENT
-  LES EDIFICES PUBLICS
-  LE CIMETIERE
-  CONSTRUCTION NEUVE AJOUTEE
-  LA LIMITE COMMUNALE

